



Der Meraner Höhenweg im Naturpark Texelgruppe

Der Meraner Höhenweg

Der Meraner Höhenweg ist einer der schönsten Rundwanderwege des Alpenraumes. Der mit der Nr. 24 markierte Weg wurde von den AVS-Bergführern Robert Schönweger und Helmuth Ellmenreich geschaffen und 1985 in Katharinaberg feierlich eröffnet. In fünf bis acht Tagesetappen erwandern geübte und trittsichere Bergsteiger auf knapp 100 Kilometern Länge den Naturpark Texelgruppe, begleitet von Ausblicken auf die Berglandschaft des Meraner Landes, den Vinschgau, und bei klarer Sicht auf die Dolomiten und das Ortler-Massiv.

Während der südliche Teil durch mediterrane Vegetation führt, findet sich der Wanderer auf nördlichen Teilstrecken teils in hochalpiner Berglandschaft wieder. Entlang des Weges erhält der Wanderer Einblick in die Welt der Südtiroler Bergbauern, die in jahrhundertelanger Arbeit diese Berg- und Kulturlandschaft geschaffen und erhalten haben. Die zahlreichen An- und Abstiegsmöglichkeiten zum Meraner Höhenweg ermöglichen es, die Wanderung an verschiedenen Orten zu beginnen oder zu Tal abzusteigen. Die Zustiege sind mit Seilbahnen, öffentlichen Verkehrsmitteln, dem PKW bzw. Taxi gut erreichbar. Einige Stellen entlang des Weges erfordern Trittsicherheit, Schwindelfreiheit und Achtsamkeit. An exponierten Stellen befinden sich Ketten, Seile oder Geländer zur Sicherheit. Die Wanderung wird auch geführt angeboten.

Entstehung des Meraner Höhenweges

Der Meraner Höhenweg ist das Ergebnis einer langjährigen Erweiterung einzelner Steige, die 1976 miteinander verbunden wurden. Somit ist ein einzigartiger Wanderweg mit Tiefblick auf Meran entstanden. In den 60er Jahren wurde eine durchgehende Verbindung von Longfall über Talbauer bis Giggelberg geschaffen, mit Ausbau und Neuanlegung des schmalen Steigs von Hochmut zur Leiteralm seitens des Tourismusvereins Algund und Dorf Tirol. Damit hatte der 1. Teil des Meraner Höhenwegs seine endgültige Trassierung erhalten.

Diese Linie des Wanderweges sollte mit Hilfe der Ortskundigen nach Westen und Osten verlängert werden, um somit auch die obersten Berghöfe miteinander zu verbinden. Die Mitarbeit der Bergbauern war ausgezeichnet. Für die Bauern ergab sich dadurch eine neue Chance mit den Wanderern in Kontakt zu treten und ihnen eine Unterkunft, sowie ihre Produkte anzubieten.

1976 wurde der Naturpark Texelgruppe errichtet mit dem Ziel, eine einmalige Berglandschaft in ihrem Urzustand zu belassen und als Erholungsraum zu erhalten. Nun kam die Idee auf, den 33.430 Hektar großen Naturpark mit einem Wanderweg zu umrunden, der mit dem Meraner Höhenweg gekoppelt werden kann.

Der nördliche Teil des Meraner Höhenwegs zur Stettiner Hütte war teilweise schon mit einzelnen Verbindungssteigen versehen und so mussten diese nur noch zusammengeschlossen und markiert werden.

1985 wurde der Meraner Höhenweg eröffnet. Dabei wurden Helmuth Ellmenreich und Robert Schönweger geehrt, ohne die das Projekt nicht zustande gekommen wäre. Der Meraner Höhenweg ist heute zu einem Freundschaftsband von Hof zu Hof, von Tal zu Tal geworden.

Etappenvorschläge

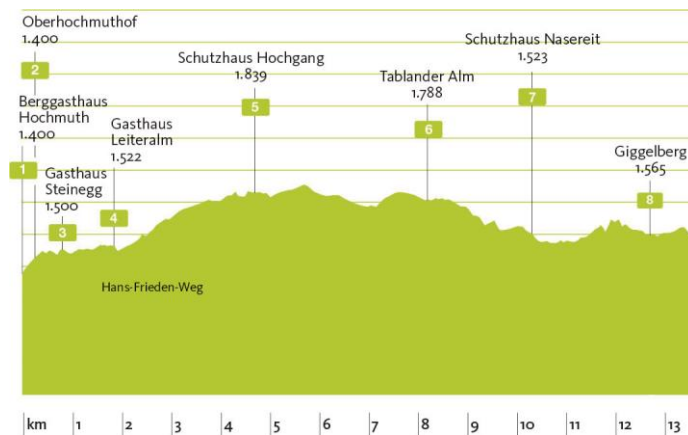
Die angeführten Vorschläge der Teilstrecken lassen sich beliebig kombinieren. Zudem ist die Begehung der Etappen in die umgekehrte Richtung möglich.

Jede Einzeletappe kann auch als autonome Tageswanderung begangen werden.



Die Teilstrecken

1. Etappenvorschlag – Von Hochmuth bis Giggelberg

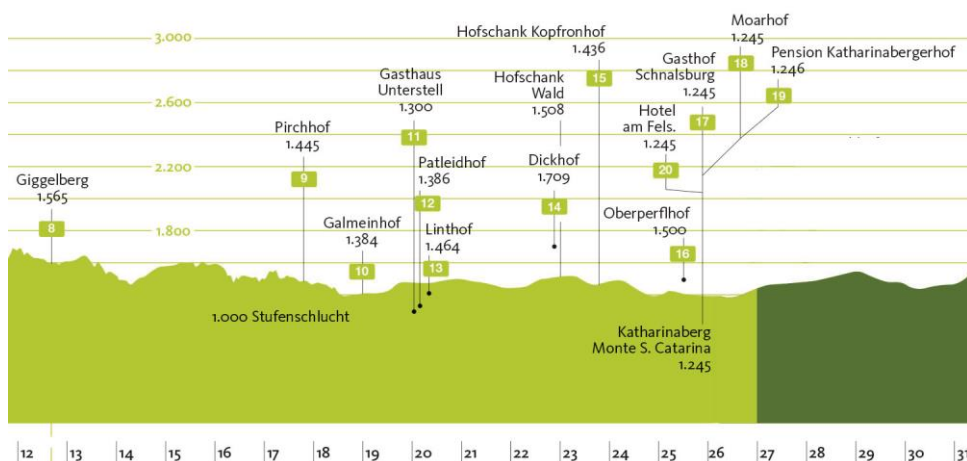


Die erste Etappe startet beim Gasthof Hochmuth (1400 m) und führt auf dem Weg Nr. 24 über den Hans-Frieden-Weg zur Leiteralms (1522 m). Von hier aus weiter zum Hochganghaus (1839 m). Ab Hochgang nimmt der Meraner Höhenweg erstmals alpinere Züge an. Der Weg wird zum Steig, nennt sich AVS Jugendweg und führt vorbei an der Tablander Alm hinunter zur Nassereithhütte (1523 m). Der Zielbach wird hier überquert und der Weg führt weiter zum Berggasthaus Giggelberg (1565 m).

Gehzeiten	Std.	Gesamtgehzeit	ca.6½
Hochmuth–Leiteralms	1	Streckenlänge	13,3 km
Leiteralms–Hochganghaus	1 ½	Höhenmeter im Aufstieg	731 m
Hochganghaus–Nasereith	2 ½	Höhenmeter im Abstieg	542m
Nasereith–Giggelberg	1,5		

Ausgesetzter, aber technisch einfacher Bergweg, auf kurzen Strecken gesichert (Hans-Frieden-Weg). Einfacher Bergweg ab Leiter Alm bis Giggelberg.

2. Etappenvorschlag – Von Giggelberg nach Katharinenberg



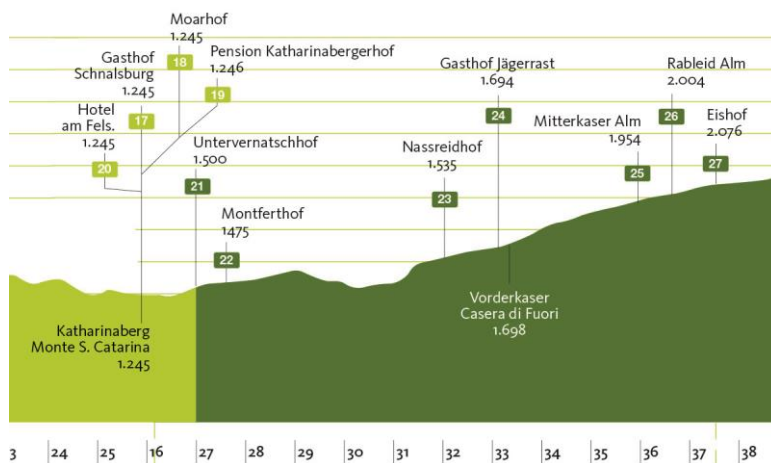


Die Etappe beginnt recht gemütlich, aber bald schon gilt es, Taleinschnitte und Rinnen zu durchwandern, die zum Teil mit Treppen, Leitern und Sicherungen versehen sind. Immer wieder bieten sich Bergbauernhöfe zur Einkehr an. Ab dem Linthof schlängelt sich dann der Weg ins Schnalstal, vorbei an Reinhold Messners Schloss Juval, das auf der anderen Talseite liegt. Nach zwei Wegstunden erreicht man schließlich den Ort Katharinaberg (1245 m).

Gehzeiten	Std.	Gesamtgezeit	ca. 6
Giggelberg–Hochforch	1	Streckenlänge	14,2 km
Hochforch–Pirchhof	2	Höhenmeter im Aufstieg	569 m
Grub–Galmein–Innerforch–Lint	1	Höhenmeter im Abstieg	894 m
Lint–Oberperflhof–Katharinaberg	2		

Zum Teil exponierter Bergweg, auf Abschnitten gesichert (1000 Stufen Schlucht). Der Rest ist ein einfacher Bergweg und kurze Abschnitte auf Teerstraße.

3. Etappenvorschlag – Von Katharinaberg zu den Eishöfen



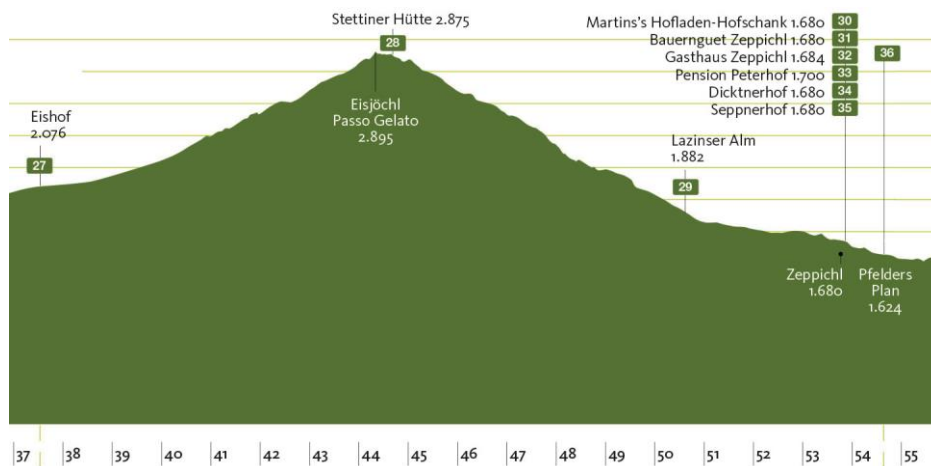
Von Katharinaberg geht es durch das Pfossental, hinein in die Welt des Hochgebirges, vorbei an Vorderkaser bis zum Eishof, um dann den Talschluss zu erreichen. Majestätisch präsentieren sich die Gipfel der Texelgruppe. Die Hohe Weiße (3278 m) ist greifbar nahe. Der alte, gleichmäßig ansteigende Militärweg führt bis zum Eisjöchl in 2895 m. Von hier ist es nur mehr ein kurzes Stück zur Stettiner Hütte (2875 m).

Gehzeiten	Std.	Gesamtgezeit	ca. 5 ½
Katharinaberg–Vorderkaser	3 ½	Streckenlänge	12,6 km
Vorderkaser–Eishof	2	Höhenmeter im Aufstieg	954 m
		Höhenmeter im Abstieg	123 m

Einfacher Bergweg und Forststraße



4. Etappenvorschlag – Vom Eishof nach Pfelders



Von der Stettiner Hütte schlängelt sich der Weg in Serpentina hinunter zur Lazinser Alm. Durch die Ortschaft Pfelders (1622 m) geht es weiter bis nach Inner- und Ausserhütt. Im Auf und Ab geht es nach Christl, oberhalb von St. Leonhard im Passeiertal.

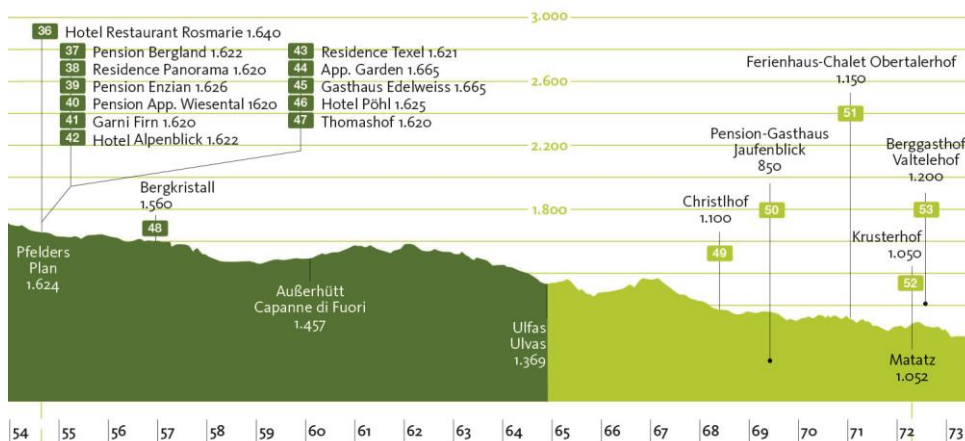
Gehzeiten	Std.	Gesamtgehzeit	ca. 6–7
Eishof–Eijsjöchl–Stettiner Hütte	3	Streckenlänge	17,1 km
Stettiner Hütte–Pfelders	3	Höhenmeter im Aufstieg	826 m
(4 Std. im Aufstieg)		Höhenmeter im Abstieg	1264 m

Forststraße, alter, gleichmäßig ansteigender Militärweg (einfache Strecke), hochalpines Gelände (einzelne Schneefelder möglich)

Die Querung des Eijsjöchls wird erst dann angeraten, wenn Stettiner Hütte geöffnet ist (normalerweise 1. Juli – Ende September – je nach Wetterverhältnissen). Informationen zu den Öffnungszeiten erhalten Sie beim TV Schnalstal oder TV Passeiertal, welche Sie außerdem über die aktuellen Verhältnisse am Eijsjöchl informieren.

* Die Stettiner Hütte wurde 2013/2014 von einer Lawine weggerissen. An dieser Stelle steht derzeit ein bewirtschaftetes Provisorium (ca. 50 Schlafmöglichkeiten). Der Wiederaufbau ist für 2018 geplant.

5. Etappenvorschlag – Vom Pfelders nach Matatz



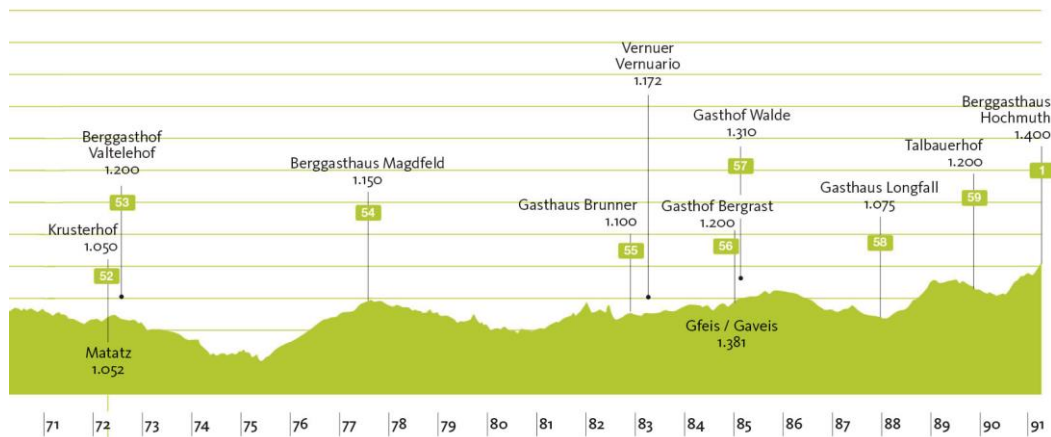


Von Matatz geht es zum Kalbenbach, wo auf 820 Meter abgestiegen und das Tal gequert wird, um dann bei Magdfeld wieder aufzusteigen. Der Weg führt zum Longfallhof im Spronsertal, weiter zum Talbauer und schließlich wieder zum Ausgangspunkt, dem Gasthof Hochmuth.

Gehzeiten	Std.	Gesamtgezeit	ca. 5
Pfelders–Innerhütt	1	Streckenlänge	18 km
Innerhütt–Ulfas	1 ½	Höhenmeter im Aufstieg	314 m
Ulfas–Christl	1 ½	Höhenmeter im Abstieg	894 m
Christl–Matatz	1		

Auf langen Strecken Asphaltstraße und dazwischen Abschnitte auf einfachen Bergwegen

5. Etappenvorschlag – Von Matatz nach Hochmut



Gehzeiten	Std.	Gesamtgezeit	ca. 7
Matatz–Magdfeld	1 ¾	Streckenlänge	18,4 km
Magdfeld–Vernuer	2	Höhenmeter im Aufstieg	1.240 m
Vernuer–Gfeis	¾	Höhenmeter im Abstieg	934 m
Gfeis–Longfall	1		
Longfall–Hochmuth	1 ½		

Zum Teil exponierter Bergweg auf Abschnitten gesichert (Abstieg ins Saltausertal und Aufstieg vom Spronsertal Richtung Muthöfe). Rest einfacher Bergweg



Zustiegsmöglichkeiten & Parkplätze

- » **Meran → Dorf Tirol → Seilbahn Hochmuth → Hochmuth**
Parkplatz bei der Talstation der Seilbahn Hochmuth, kostenpflichtig, (4,00 - 7,00 €/Tag) unbewacht
- » **Algund → Sessellift Algund-Vellau → Korblift Leiteralm**
Parkplätze bei der Talstation und Bergstation Sessellift Vellau, kostenlos, unbewacht
- » **Partschins → Texelbahn-Giggelberg**
Parkplatz bei der Talstation der Texelbahn, kostenlos, unbewacht
- » **Naturns → Seilbahn Unterstell**
Parkplatz bei der Seilbahn Unterstell, Talstation, kostenlos, unbewacht
- » **Naturns → Schnalstal → Katharinaberg (Linienbus)**
Parkplatz in Katharinaberg im Ort, kostenlos, unbewacht
- » **Naturns → Schnalstal → Pfossental**
Parkplatz beim Gasthof Jägerrast (Pfossental), kostenpflichtig (einmalig 2,80 €), bewacht durch Bauernhofbesitzer
- » **St. Leonhard → Pfelders (Linienbus)**
Parkplatz in Pfelders und Ulfas, kostenlos, unbewacht
- » **St. Leonhard → Christl oder Matatz**

Aufstiegsanlagen

- » Seilbahn Dorf Tirol-Hochmuth - Tel. +39 0473 923 480
Fahrplan: www.seilbahn-hochmuth.it
- » Sessellift Algund/Plars-Vellau - Tel. +39 0473 448 532
Fahrplan: bitte telefonisch nachfragen
- » Korblift Vellau-Leiteralm - Tel. +39 0473 448 532
Fahrplan: bitte telefonisch nachfragen
- » Seilbahn Naturns-Unterstell - Tel. +39 0473 668 418
Fahrplan: www.unterstell.it
- » Seilbahn Partschins-Giggelberg „Texelbahn“ • Tel. +39 0473 968 295
Fahrplan: www.texelbahn.com

Wichtige Telefonnummern

Notrufnummer /	118
ab 07/2017 gilt die europaweite Notrufnummer	112
Wetterauskunft	+ 39 0471 271 177 - www.provinz.bz.it/wetter
Bergsteigerschule MeranAlpin	+39 348 260 081 3 - www.meranalpin.com
Bergführervereinigung Passeier/Schnals	+39 338 561 446 1 - www.bergfuehrer-passeier-schnals.com
Tourismusverein Dorf Tirol	+39 0473 923 314 - www.merano-suedtirol.it/de/dorf-tirol
Tourismusverein Algund	+39 0473 448 600 - www.algund.info
Tourismusverein Partschins/Rabland/Töll	+39 0473 967 157 - www.merano-suedtirol.it/de/partschins
Tourismusverein Naturns	+39 0473 666 077 - www.merano-suedtirol.it/de/naturns
Tourismusverein Schnalstal	+39 0473 679 148 - www.merano-suedtirol.it/de/schnalstal
Tourismusverein Passeiertal	+39 0473 656 188 - www.merano-suedtirol.it/de/passeiertal
Verband der Südtiroler Berg- und Skiführer	+39 0471 976 357 - www.bergfuehrer-suedtirol.it

Infomobilität

- » www.sasabz.it
- » www.suedtirolmobil.info

Das Naturparkhaus Texelgruppe

Infos zu Naturparkhäusern: www.naturparks.provinz.bz.it



Taxis und Wanderbusse

- | | |
|--|--|
| » Taxi Helmut, Naturns, Pfoßental | Handy +39 348 498 475 6 |
| » Taxi Laimer Richard, Partschins | Handy +39 338 792 8309 |
| » Taxi Gerstl, Partschins/Rabland | Handy +39 335 265 566 |
| » Taxi Richard's Shuttle, Partschins/Rabland | Handy +39 338 792 830 9 |
| » Taxi Helmut Partschins/Töll und Dorf Tirol | Handy +39 338 963 162 8 |
| » Shuttle Andreas, Pfoßental | +39 0473 679 230 oder Handy +39 333 286 837 4 |
| » Silke Shuttle, Katharinaberg | Handy +39 335 522 870 0 |
| » Taxi Gufler Hubert, Rabenstein i. P. | +39 0473 647 046 oder Handy +39 348 355 300 8 |
| » Taxi Gufler Tours, St. Martin i. P. | +39 0473 641 221 oder Handy +39 335 621 161 6 |
| » Taxi Lampe, St. Martin i. P. | Handy +39 348 762 114 9 |
| » Taxi Wilhelm, St. Leonhard i. P. | +39 348 190 469 4 – taxi.free.willi@gmail.com |
- » Wanderbus Passeiertal: Mitte Juni bis Mitte Oktober, dienstags nach Magdfeld, donnerstags nach Ulfas, Abfahrt St. Leonhard um 09.15 Uhr – Vormerkung innerhalb 17.00 Uhr des Vortages im Tourismusverein Passeiertal, Tel. +39 0473 656 188

Nützliche Informationen

Tipps zum sicheren Wandern und Bergsteigen

1. Planung: Informationen zu Länge und Schwierigkeitsgrad sind unerlässlich für ein sicheres Bergerlebnis. Stets Angehörige bzw. Gastgeber oder Hüttenwirt über das Ziel informieren.
2. Bewertung: Kondition objektiv einschätzen und entsprechende Tour auswählen. Frühmorgens aufbrechen und Reservezeit einplanen, um vor Einbruch der Dunkelheit wieder zurück zu sein.
3. Tempo und Pausen: Gemäßigtes und regelmäßiges Gehtempo wählen. Regelmäßige Pausen einplanen (besonders wenn Kinder mitwandern).
4. Trinken: Auf ausreichende Flüssigkeitszufuhr achten! Am besten eignen sich Getränke wie Wasser, Tee oder Natursäfte.
5. Achtsamkeit: Stets Rücksicht auf Schwächere in der Gruppe nehmen. Andere Wanderer auf Gefahren hinweisen und im Notfall erste Hilfe leisten.
6. Natur respektieren: Lärm vermeiden und keine Abfälle liegen lassen. Vegetation schonen und unter Naturschutz stehende Pflanzen und Tiere beachten.
7. Sicherheit: Stets der Markierung folgen und eingezeichnete Wege und Steige nicht verlassen. Regelmäßiger Abgleich mit der Wanderkarte und im Zweifelsfall rechtzeitig umkehren.

(Quelle: Autonome Provinz Bozen-Südtirol, Assessorat für Tourismus)

Wissenwertes

Bekleidung: Die Wanderbekleidung soll der Jahreszeit angepasst sein. Zur Grundausstattung gehört eine winddichte Wanderjacke, sowie robuste Wanderhosen, lange Wandersocken und trittfeste Wander- oder Trekkingschuhe. Unbedingt vorher die Wetterbedingungen prüfen und sich vor Ort über lokale klimatische Begebenheiten informieren.

Bargeld: Die Bezahlung mit Kreditkarten ist nicht auf allen Hütten möglich. Unbedingt genügend Bargeld mitnehmen.

Übernachtung und Reservierung: In der Hochsaison ist eine frühzeitige Buchung auf den Hütten empfehlenswert. Bei Nichterscheinen bitte die Buchung stornieren.

Wandern mit Kindern: Bei den angegebenen Gehzeiten handelt es sich um Gehzeiten ohne Pausen bei einer durchschnittlichen Gehgeschwindigkeit eines Erwachsenen. Mit Kindern sind kürzere Etappen einzuplanen und regelmäßige Pausen einzulegen. An exponierten Stellen ist es ratsam, Kinder an die Hand zu nehmen und besonders achtsam zu sein.

Wandern mit Hund: Der Meraner Höhenweg ist grundsätzlich für vierbeinige Begleiter machbar, die längere Wanderungen gewohnt sind. Wichtig: Im Vorfeld bei den Hütten abklären, ob Hunde bei Übernachtungen in den Innenräumen erlaubt sind.



19 Pension / Pensione Katharinaberghof | 1.246 m

Fam. Spechtenhauser · Katharinaberg 56 · Schnalstal / Val Senales
Tel. +39 0473 679 171
info@katharinaberghof.it · www.katharinaberghof.it

- ☎=9 🛏=6 📺 📶 🚰
- Ganzjährig geöffnet · kein Ruhetag
- Aperto tutto l'anno · nessun giorno di riposo

20 Hotel am Fels | 1.245 m

Fam. Gamper · Katharinaberg 61 · Schnalstal / Val Senales
Tel. +39 0473 679 139 · info@hotel-amfels.it · www.hotel-amfels.it

- ☎=17 🛏=5 📺 nur für Hausgäste/solo per gli ospiti di casa 📶 🚰 🚿
- März bis November geöffnet · Bettwäsche und Handtücher vorhanden · Hallenbad · nahegelegene Bushaltestelle
- Aperto da marzo a novembre · su richiesta si accettano cani · Lenzuola e asciugamani a disposizione · Piscina coperta inclusa · Fermata dell'autobus vicino all'edificio

48 Christhof / Maso Christhof | 1.100 m

Fam. Ennemoser · Via Christlerstraße 5 · St. Martin in Passeier / San Martino in Passiria
Tel. +39 0473 656 246 · Mobil +39 347 042 456 3 · christhof@bfree.it · www.christhof.it

- ☎=2 🛏=4 Betten pro Mehrbettzimmer / 4 letti per camera multipla 📺=6 📶 🚰
- Ostern bis Allerheiligen geöffnet · Samstag Ruhetag · Übernachtung für Wanderer auch am Ruhetag · Etagensuche
- Aperto da Pasqua a Tutti i Santi · sabato giorno di riposo · Pernottamento per escursionisti anche durante il giorno di riposo · Doccia al piano

50 Pension-Gasthaus / Albergo Jaufenblick | 850 m

Fam. Guller · Via Flon-Matatz-Str. 5 · St. Martin in Passeier / San Martino in Passiria
Tel. +39 0473 641 027 · info@gasthausjaufenblick.com · www.gasthausjaufenblick.com

- ☎=8 🛏=2 Mehrbettzimmer mit 3 Betten / 2 camere multiple con 3 letti 📺 📶 🚰
- ☎ auf Anfrage und mit Aufpreis / su richiesta e con supplemento
- Palmsonntag bis Allerheiligen geöffnet · Freitag Ruhetag · Übernachtung für Wanderer auch am Ruhetag möglich / • Aperto dalla domenica delle Palme a Ognissanti · Giorno di riposo: venerdì · Pernottamento per escursionisti anche durante il giorno di riposo

51 Ferienhaus - Chalet / Agriturismo Obertalerhof | 1.150 m

Fam. Prünster · Via Flon-Matatz-Str. 32 · St. Martin in Passeier / San Martino in Passiria
Mobil +39 349 681 824 2
info@obertalerhof.it · www.obertalerhof.it

- ☎=6-8 Betten pro FW / 6-8 letti per app. 📺 Frühstück / colazione 📶
- Ganzjährig geöffnet · kein Ruhetag · Bettwäsche und Handtücher vorhanden
- Aperto tutto l'anno · nessun giorno di riposo · Lenzuola e asciugamani a disposizione

52 Krusterhof / Agriturismo Krusterhof | 1.050 m

Fam. Bortolotti · Via Flon-Matatz-Str. 36 · St. Martin in Passeier / San Martino in Passiria
Tel. +39 0473 641 335
info@krusterhof.com · www.krusterhof.com

- ☎=2 📺=11 📶 nur für Hausgäste/solo per gli ospiti di casa 📶
- 1. Mai bis 1. November geöffnet · Trockenraum vorhanden · Parkplatz vorhanden
- Aperto dal 1 maggio fino 1 novembre · Sala per l'asciugatura dell'attrezzatura · parcheggio disponibile

53 Berggasthof / Albergo Valtehof | 1.200 m

Fam. Pircher · Via Flon-Matatz-Str. 34 · St. Martin in Passeier / San Martino in Passiria
Tel. +39 0473 641 329 · Mobil +39 346 823 264 5
info@valtehof.com · www.valtehof.com

- ☎=12 📺=6 📶
- März bis November geöffnet · kein Ruhetag
- Aperto da marzo a novembre · nessun giorno di riposo

54 Berggasthaus / Albergo Magdfeld | 1.150 m

Fam. Ilmer · Magdfeld 2 · Riffian / Rifiano
Tel. +39 0473 641 249 · Mobil +39 338 486 502 1
info@gasthaus-magdfeld.com · www.gasthaus-magdfeld.com

- ☎=3 🛏=4 Betten in den Mehrbettzimmern / 4 letti nelle camere multiple 📺=6
- ☎ auf Anfrage / su richiesta
- Ostern bis Allerheiligen geöffnet · Montag Ruhetag
- Aperto da Pasqua a Tutti i Santi · lunedì giorno di riposo

55 Gasthaus / Albergo Brunner | 1.100 m

Fam. Hofer · Vernuer 13 · Riffian / Rifiano
Tel. +39 0473 241 036
gasthaus-brunner@rolmail.net

- ☎=3 🛏=2 Dreibettzimmer / 2 camere a 3 letti 📺=7 📶 🚰 🚿
- April bis November geöffnet · Dienstag Ruhetag
- Aperto da aprile a novembre · martedì giorno di riposo

56 Gasthof / Agriturismo Bergrast | 1.200 m

Fam. Unterthurner · Vernuer 21 · Riffian / Rifiano
Mobil +39 345 811 491 8
info@bergrast.com · www.bergrast.com

- ☎=2 📶 nur für Hausgäste/solo per gli ospiti di casa 📶
- Ab 2018 auch Mehrbettzimmer vorhanden / a partire da 2018 anche letti in camere multiple
- Ostern – 31. Oktober geöffnet
- Aperto da Pasqua fino al 31 ottobre

57 Gasthof / Albergo Walde | 1.310 m

Fam. Prünster · Vernuer 24 · Riffian / Rifiano
Tel. +39 0473 241 198 · Mobil +39 333 452 226 7
info@gasthof-walde.com · www.gasthof-walde.com

- ☎=6 🛏=12 📺=4 📶 🚰 🚿 Hunde gegen Aufpreis im DZ erlaubt, im Mehrbettzimmer nicht erlaubt / con sovrapprezzo, cani ammessi in cam. doppia, ma non in camere multiple
- 1. April bis 5. November geöffnet · Donnerstag Ruhetag
- Aperto dal 1 aprile fino 5 novembre · giovedì giorno di riposo

58 Gasthaus / Malga Longfall | 1.075 m

Fam. Wopfner · Via Spronserweg 1 · Dorf Tirol / Tirolo
Tel. +39 0473 923 674
info@longfall.it

- ☎ 📶
- Ganzjährig geöffnet · Freitag Ruhetag
- Aperto tutto l'anno · venerdì giorno di riposo

59 Gasthof Talbauer / Maso Talbauer | 1.200 m

Fam. Gamper · Via Muthöfweg 3 · Dorf Tirol / Tirolo
Tel. +39 0473 229 941 · info@talbauer.it · www.talbauer.it

- ☎=1 Mehrbettzimmer mit 5 Betten, 1 mit 12 Betten / 1 cam. multipla con 5 letti, 1 con 12 letti 📶
- Mitte März bis Mitte Dezember geöffnet · Samstag Ruhetag (außer August, September und Oktober) · Handtücher und Fön vorhanden
- Aperto da metà marzo a metà dicembre · sabato giorno di riposo (tranne agosto, settembre e ottobre) · asciugamani e asciugacapelli disponibili



30 Pension / Pensione Enzian | 1.626 m

Fam. Dandler · Pfelders 25 · Pfelders / Plan
 Tel. +39 0473 646 708
 info@enzian-pfelders.com · www.enzian-pfelders.com
 ☰=9 ☱=4 ☲ ☳ ☴ ☵

- 20. Juni bis 30. September geöffnet
- Aperto: 20.06.–30.09.

40 Pension Apartment / Pensione Wiesental | 1.620 m

Fam. Ennemoser · Pfelders 28 · Pfelders / Plan
 Tel. +39 0473 646 712
 info@pension-wiesental.it · www.pension-wiesental.it
 ☰=6 ☱=2 Mehrbettzimmer mit je 4 Betten / 2 camere multiple con 4 letti
 ☲=2 FW mit 2-6 Betten ☳ ☴ ☵

- Ganzjährig geöffnet
- Aperto tutto l'anno

41 Garni Firm | 1.620 m

Fam. Gufler · Pfelders 34 · Pfelders / Plan
 Tel. +39 0473 646 705
 info@garnifirm.com · www.garnifirm.com
 ☰=4 (Zustellbett möglich / possibilità di letto aggiunto) ☲ ☳ gegen Aufpreis / sovrapprezzo

- Ganzjährig geöffnet
- Aperto tutto l'anno

42 Hotel Alpenblick | 1.622 m

Fam. Hofer · Pfelders 22 · Pfelders / Plan
 Tel. +39 0473 646 740
 info@alpenblick.org · www.alpenblick.org
 ☰=20 ☱=4 ☲ ☳ ☴ ☵ gegen Aufpreis / sovrapprezzo

- Juni bis Oktober und Dezember bis April geöffnet
- Aperto da giugno a ottobre e dicembre a aprile

43 Residence Texel | 1.621 m

Fam. Gufler · Pfelders 35 · Pfelders / Plan
 Tel. +39 0473 646 719 · Mobil +39 340 701 32 12
 info@residence-txel.com · www.residence-txel.com
 ☰=6 FW mit 2-7 Betten / con 2-7 letti ☲ ☳ ☴ ☵

- Dezember bis April und Juni bis September
- Aperto: dicembre–aprile e giugno–settembre

44 Appartement Garden | 1.665 m

Fam. Gufler · Pfelders 31 · Pfelders / Plan
 Tel. +39 0473 563 112 · Mobil +39 333 405 61 39
 info@garden-pfelders.it · www.garden-pfelders.it
 ☰=1 FW mit 2-7 Betten / con 2-7 letti ☲ ☳ im Nachbarbetrieb / nel locale a fianco ☴

- Ganzjährig geöffnet
- Aperto tutto l'anno

45 Gasthaus Edelweiss | 1.665 m

Fam. Kofler · Pfelders 10 · Pfelders / Plan
 Tel. +39 0473 646 713 · Mobil +39 349 142 652 3
 info@edelweiss-pfelders.it · www.edelweiss-pfelders.it
 ☰=8 ☱=Suiten mit 4 Betten / Suite con 4 letti ☲ ☳ ☴ ☵

- Juni bis Oktober geöffnet · Mittwoch Ruhetag
- Aperto da giugno a ottobre · mercoledì giorno di riposo

46 Hotel Pöhl | 1.625 m

Fam. Pöhl · Pfelders 26 · Pfelders / Plan
 Tel. +39 0473 646 749 · Mobil +39 349 404 188 1
 pension.poehl@dnet.it · www.poehl-passeiertal.it
 ☰=8 ☱=2-3 Betten in den Mehrbettzimmern / 2-3 letti nelle camere multiple ☲ ☳ ☴ ☵

- Dezember bis April und Juni bis November geöffnet
- Aperto da dicembre a aprile e giugno a novembre

47 Thomashof / Maso Thomashof | 1.620 m

Fam. Gufler · Pfelders 4 · Pfelders / Plan
 Mobil +39 349 555 682 3
 info@thomashof.it · www.thomashof.it
 ☰=5 ☱=3-4 Betten in den Mehrbettzimmern / 3-4 letti nelle camere multiple
 ☲=5 ☳ nur für Hausgäste/solo per gli ospiti di casa ☴ ☵

- Ende Mai bis Anfang Oktober geöffnet · kein Ruhetag · Sauna · flexible Frühstücksmöglichkeiten
- Aperto da fine maggio a inizio ottobre · sauna · colazione flessibile

48 Restaurant / Ristorante Bergkristall | 1.560 m

Fam. Buchschwenter
 Via Pfeldererstraße 103 · Pfelders / Plan
 Mobil +39 338 917 521 3
 ☲ ☳

- Ganzjährig geöffnet · Montag Ruhetag
- Aperto tutto l'anno · lunedì giorno di riposo

Zeichenerklärung Legenda

- ☰ Anzahl DZ oder EZ / Numero cam. dopp. o cam. singola
- ☱ Anzahl der Betten in den Mehrbettzimmern / Numero di letti nelle camere multiple
- ☲ Betten im Bettenlager / Letti nel dormitorio
- ☳ Restaurant / Ristorante
- ☴ Betten in Ferienwohnungen / Letti in appartamenti
- ☵ Hund erlaubt / cani ammessi
- ☲☳ Kreditkarte / Carta di credito
- ☲☳☴ Bankomat